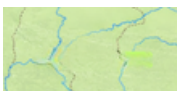


BASILICATA

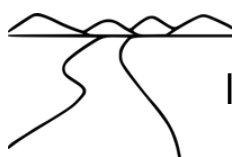








IL TERRITORIO DELLA BASILICATA E' QUASI TUTTO

MONTUOSO  E COLLINARE. 

L'UNICA PIANURA  E' LA **PIANA DI**

METAPONTO. 

 I CORSI D'ACQUA SONO **FIUMARE**: ASCIUTTI 
D'ESTATE,  PIENI DI ACQUA  CON LE
PIOGGE. 

I **LAGHI**  SONO IL SAN GIULIANO E IL
PERTUSILLO. SONO LAGHI  **ARTIFICIALI,**

CIOE' COSTRUITI  DALL'UOMO. 

A OVEST  LA BASILICATA AFFACCIA SUL MAR

TIRRENO  CON COSTE  ALTE  E
ROCCIOSE. 

A EST  TROVIAMO IL MAR IONIO 

CON COSTE  BASSE  E SABBIOSE. 

IL CLIMA

IL CLIMA E' MEDITERRANEO SULLE COSTE 

CON ESTATI  CALDE. 




ALL'INTERNO FA PIU' FREDDO  E CI SONO

MOLTE  NEVICATE. 

IL CAPOLUOGO E' **POTENZA**.



POTENZA

UNA CITTA' MOLTO FAMOSA E' **MATERA**. A MATERA CI
SONO I "**SASSI**", CIOE' CASE  SCAVATE 
NEL TUFO. 



SASSI DI MATERA

LE ATTIVITA'

SI COLTIVANO: FRUMENTO



, TABACCO



ORTAGGI




. FRUTTA



E FIORI.



E' DIFFUSO L'ALLEVAMENTO DI OVINI



E

CAPRINI.



IL **TURISMO**



E' IN CRESCITA



NELLE ZONE DI MARE



E NELLE CITTA'.



RISPONDI ALLE DOMANDE

1) IL TERRITORIO DELLA BASILICATA E':

MONTUOSO  E COLLINARE

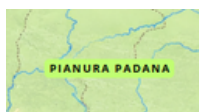


SOLO COLLINARE



2) COME SI CHIAMA LA PIANURA?

PIANURA PADANA



PIANA DI METAPONTO



3) IL CAPOLUOGO E':

NAPOLI



POTENZA



4) CERCHIA COSA SI COLTIVA IN BASILICATA:



5) COSA SONO I SASSI DI MATERA?

CASE  SCAVATE  NEL TUFO 

CASE  CON IL TETTO A FORMA DI CONO 

6) IL TURISMO E': 

POCO SVILUPPATO 

IN CRESCITA 